

附件4



公路限高限宽设施、检查卡点及劝返点分类清理整治情况表

填报单位：(盖章)

山亭区交通运输局


填报人：

范增

负责人：


范增

序号	类别	基本信息											清理整治情况	
		所在市/县	批准单位(部门)	保留条件	路线编号	路线名称	行政等级	技术等级	位置桩号	权属单位(部门)	管养单位(部门)	净高或净宽(米)	类别	完成时间
1		枣庄市山亭区	西集镇政府	保护县道	X009	洪马线	县道	三级	k16+290	西集镇政府	西集镇政府	3	拆除	2019.12.31日前
2		枣庄市山亭区	凫城镇政府	保护县道	X031	半马线	县道	四级	k7+120	凫城镇政府	凫城镇政府	3	拆除	2019.12.31日前
3		枣庄市山亭区	冯卯镇政府	保护县道	X008	八冯线	县道	三级	k11+270	冯卯镇政府	冯卯镇政府	4.0	拆除	2020年10月31日
4		枣庄市山亭区	冯卯镇政府	保护县道	X008	八冯线	县道	三级	k14+970	冯卯镇政府	冯卯镇政府	4.6	拆除	2020年10月31日
5		枣庄市山亭区	冯卯镇政府	保护县道	X008	八冯线	县道	三级	k5+170	冯卯镇政府	冯卯镇政府	3.2	拆除	2020年10月31日
6		枣庄市山亭区	冯卯镇政府	保护县道	X008	八冯线	县道	三级	k0+748	冯卯镇政府	冯卯镇政府	3.2	拆除	2020年10月31日
7		枣庄市山亭区	岩马水库管理站	保护坝体	X041	山冯线(岩马水库大坝段)	县道	四级	6k+000	岩马水库管理处	岩马水库管理处	2.2	保留	
8		枣庄市山亭区	岩马水库管理站	保护坝体	X041	山冯线(岩马水库大坝段)	县道	四级	6k+700	岩马水库管理处	岩马水库管理处	2.2	保留	
9		枣庄市山亭区	岩马水库管理站	保护坝体	X041	山冯线(岩马水库大坝段)	县道	四级	11k+100	岩马水库管理处	岩马水库管理处	2.4	保留	
10		枣庄市山亭区	岩马水库管理站	保护坝体	X041	山冯线(岩马水库大坝段)	县道	四级	11k+200	岩马水库管理处	岩马水库管理处	2.2	保留	
11		枣庄市山亭区	岩马水库管理站	保护坝体	X041	山冯线(岩马水库大坝段)	县道	四级	11k+700	岩马水库管理处	岩马水库管理处	2.2	保留	




12	枣庄市山亭区	水泉镇政府	保护县道	X007	李东线	县道	二级	K3+023	水泉镇政府	水泉镇政府	4.5	拆除	2020年10月31日
13	枣庄市山亭区	徐庄镇白龙湾村委	山岭地区，部分路面过窄，纵坡大，沿线村庄较多，群众反映过往大车多不安全	X043	土白线	县道	三级	K0+022	徐庄镇白龙湾村委	徐庄镇白龙湾村委	3.3	拆除	2020年10月31日
14	枣庄市山亭区	山亭区水利局	保护坝体		石嘴子水库大坝	未纳入统计村级道路			山亭区水利局	山亭区水利局	2.8	保留	
15	枣庄市山亭区	西集镇政府	保护县道	X026	白西线	县道	三级	K31+230	西集镇政府	西集镇政府	3.2	拆除	2020年10月31日
16	枣庄市山亭区	西集镇政府	保护县道	X009	洪马线	县道	三级	K14+600	西集镇政府	西集镇政府	3.1	拆除	2020年10月31日
17	枣庄市山亭区	兖城镇政府	保护县道	X009	洪马线	县道	三级	K10+500	兖城镇政府	兖城镇政府	3.0	拆除	2020年10月31日
18	枣庄市山亭区	兖城镇政府	保护县道	X009	洪马线	县道	三级	K1+760	兖城镇政府	兖城镇政府	3.3	拆除	2020年10月31日
19	枣庄市山亭区	兖城镇政府	保护县道	X026	白西线	县道	三级	K19+800	兖城镇政府	兖城镇政府	3.0	拆除	2020年10月31日
20	枣庄市山亭区	兖城镇政府	保护县道	X026	白西线	县道	三级	K23+332	兖城镇政府	兖城镇政府	3.0	拆除	2020年10月31日
21	枣庄市山亭区	兖城镇政府	保护县道	X026	白西线	县道	三级	K23+390	兖城镇政府	兖城镇政府	3.0	拆除	2020年10月31日
22	枣庄市山亭区	兖城镇政府	保护县道	X026	白西线	县道	三级	K28+640	兖城镇政府	兖城镇政府	3.0	拆除	2020年10月31日
23	枣庄市山亭区	桑村镇政府	保护水渠	X023	冯木线	县道	二级	16k+000	桑村镇政府	桑村镇政府	3.8	拆除	2020年10月31日
24	枣庄市山亭区	桑村镇政府	保护水渠	X023	冯木线	县道	二级	15k+900	桑村镇政府	桑村镇政府	3.8	拆除	2020年10月31日
25	枣庄市山亭区	西集镇政府	保护村道	C196	白西线 新河 (亿兆路西段)	村道	四级	K1+730	西集镇政府	西集镇政府	3.1	拆除	2020年10月31日
26	枣庄市山亭区	西集镇政府	保护道路		亿兆路东段	未纳入统计村级道路			西集镇政府	西集镇政府	3.0	拆除	2020年10月31日

限高架



28	枣庄市山亭区	西集镇政府	作为沿河景观路、健身跑步的群众较多	CS42	枣梁线-马庄(龙河北岸路)	村道	四级	K0+835	西集镇政府	西集镇政府	3.0	拆除	2020年10月31日
	枣庄市山亭区	西集镇政府	作为沿河景观路、健身跑步的群众较多	CS43	南河岔-朱屯(龙河南岸路)	村道	四级	K2+180	西集镇政府	西集镇政府	3.0	拆除	2020年10月31日
29	枣庄市山亭区	西集镇政府	保护村道	C450	西集南山-店韩路(枣梁线与兴园路连接)	村道	四级	K0+190	西集镇政府	西集镇政府	2.9	拆除	2020年10月31日
30	枣庄市山亭区	西集镇政府	作为沿河景观路、健身跑步的群众较多		518国道与龙河南岸	未纳入统计村道道路			西集镇政府	西集镇政府	3.0	拆除	2020年10月31日
31	枣庄市山亭区	西集镇政府	作为沿河景观路、健身跑步的群众较多		518国道与龙河北岸	未纳入统计村道道路			西集镇政府	西集镇政府	2.9	拆除	2020年10月31日
32	枣庄市山亭区	北庄镇政府	保护村道	CS86	满山头-朱山寺(北)	村道	四级	K0+100	北庄镇政府	北庄镇政府	2.8	拆除	2020年10月31日
33	枣庄市山亭区	北庄镇政府	保护村道	CS86	满山头-朱山寺(南)	村道	四级	K3+350	北庄镇政府	北庄镇政府	2.8	拆除	2020年10月31日
34	枣庄市山亭区	北庄镇政府	保护乡道	Y067	马窝-上十河(南)	乡道	四级	K10+500	北庄镇政府	北庄镇政府	3.2	拆除	2020年10月31日
35	枣庄市山亭区	北庄镇政府	保护乡道	Y067	马窝-上十河(北)	乡道	四级	K3+780	北庄镇政府	北庄镇政府	3.2	拆除	2020年10月31日
36	枣庄市山亭区	店子镇鹤岗崖村村委	保护村道	C379	店韩路-鹤岗崖	村道	四级	K0+748	店子镇鹤岗崖村村委	店子镇鹤岗崖村村委	2.4	拆除	2020年10月31日
37	枣庄市山亭区	冯卯镇政府	保护村道	CP12	店韩路-姚沃(大温庄村)	村道	四级	K1+101	冯卯镇政府	冯卯镇政府	4.0	拆除	2020年10月31日
38	枣庄市山亭区	北庄镇务后村村委	保护县道	X027	半湖-渴口线	县道	三级	K0+600	北庄镇务后村村委	北庄镇务后村村委	3.2	拆除	2020年10月31日
39	枣庄市山亭区	西集镇政府	保护村道	C187	枣木线-店韩线(奚仲路东头)	村道	四级	K0+015	西集镇政府	西集镇政府	3.0	拆除	2020年10月31日
1	限宽墩												
2	限宽墩												
3	限宽墩												



1	检查卡点												
2	(或)												
3	劝返点)												