枣庄市山亭区店子镇国土空间规划（2021-2035年）

国土空间控制线规划图

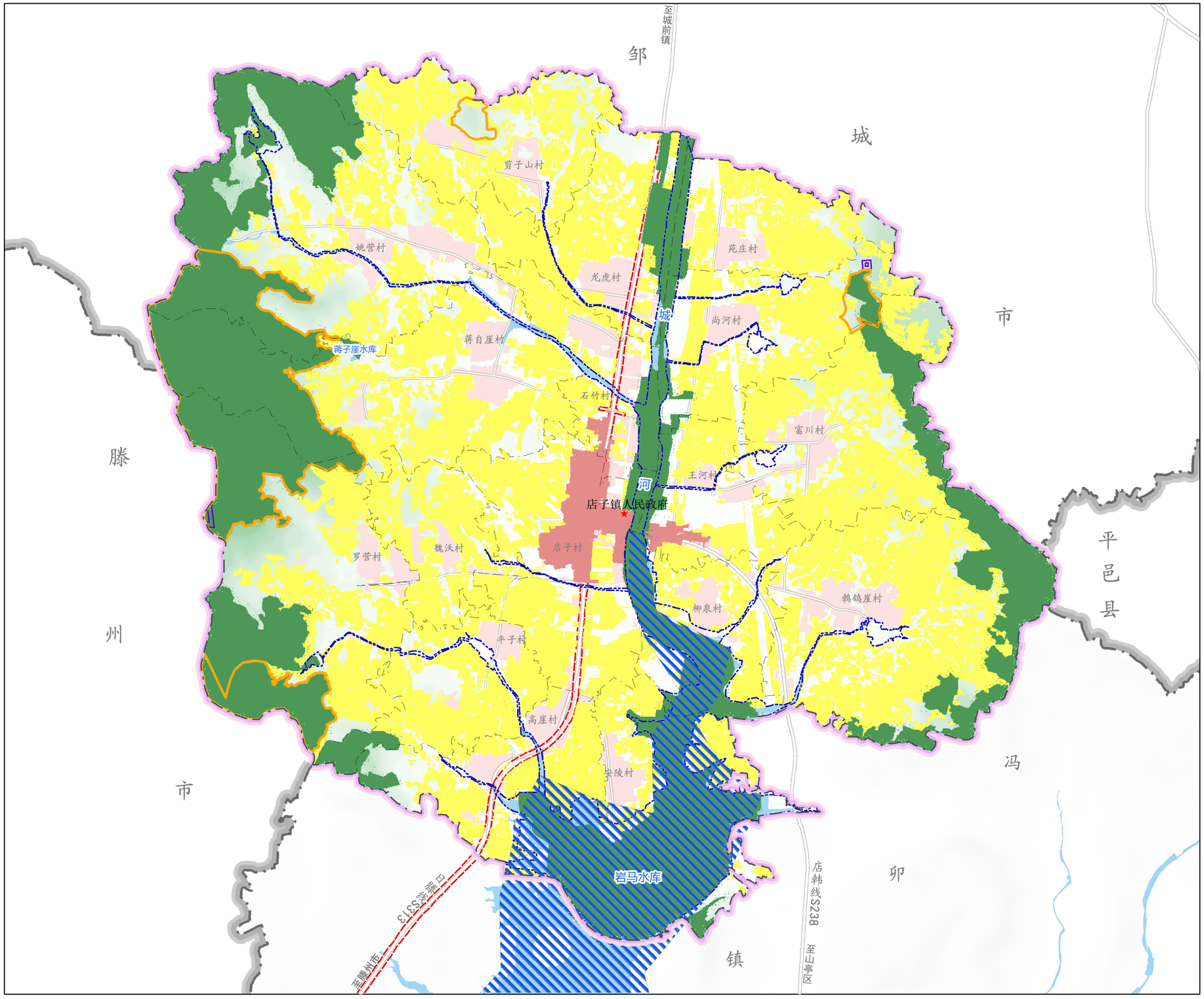

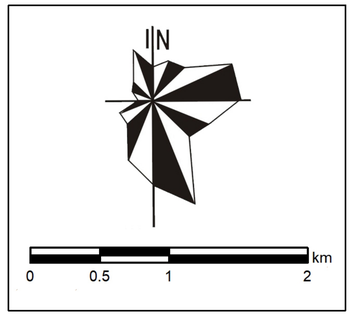

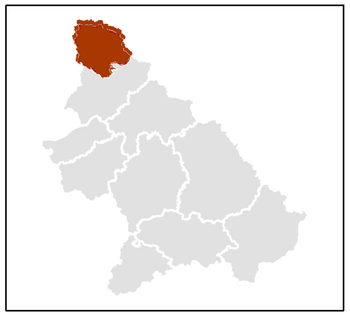

图　例

- 永久基本农田
- 生态保护红线
- 城镇开发边界
- 水源一级保护区
- 洪涝风险控制线
- 历史文化保护线
- 山体保护线
- 规划范围
- 区界
- 镇界
- 村界

组织编制单位：店子镇人民政府

中国城市规划设计研究院　华夏空间规划院（北京）有限公司　制图

枣庄市山亭区店子镇国土空间规划（2021-2035年）

国土空间规划分区图

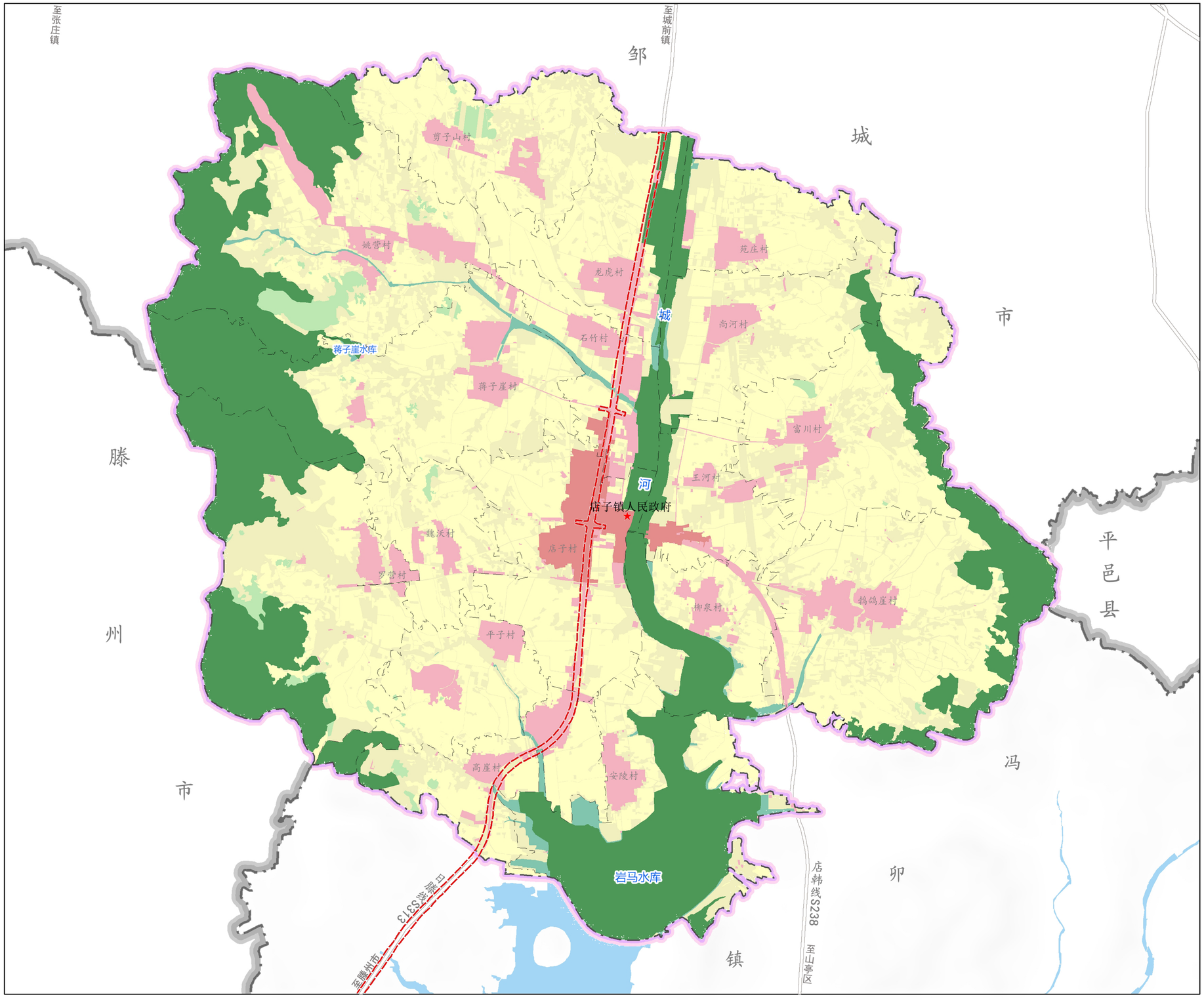

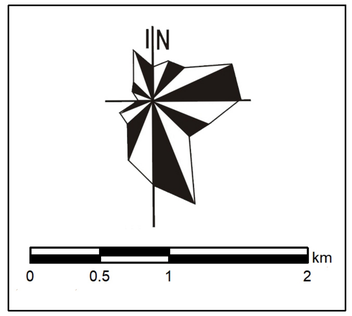

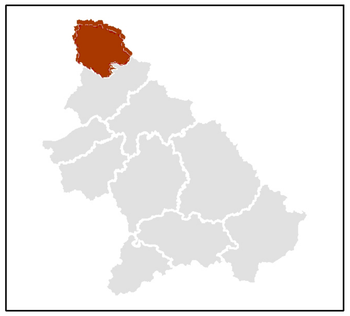

图　例

- 生态保护区
- 生态控制区
- 农田保护区
- 城镇集中建设区
- 村庄建设区
- 一般农业区
- 林业发展区
- 规划范围
- 区界
- 镇界
- 村界

组织编制单位：店子镇人民政府

中国城市规划设计研究院　华夏空间规划院（北京）有限公司　制图

枣庄市山亭区店子镇国土空间规划（2021-2035年）

综合交通规划图

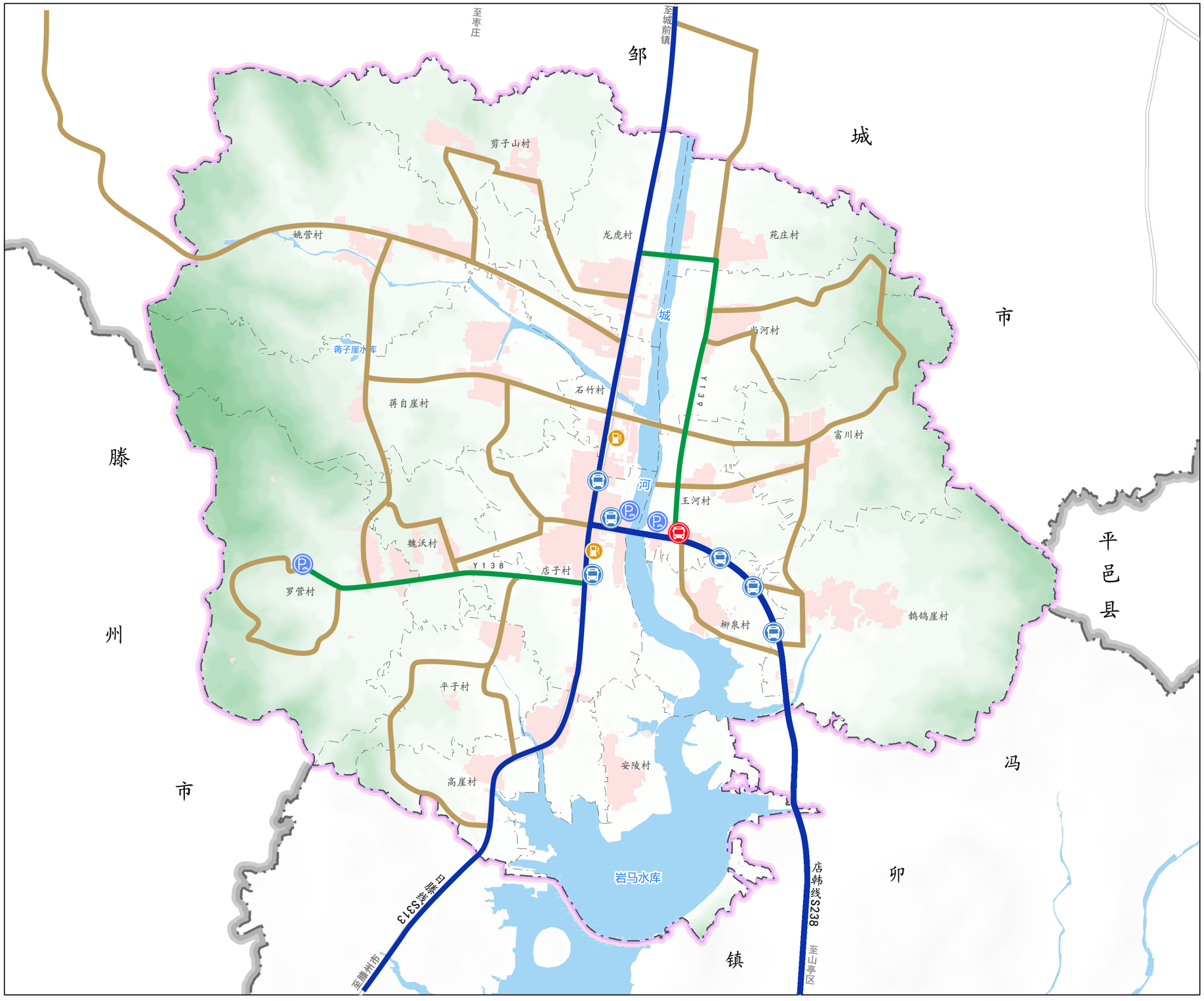

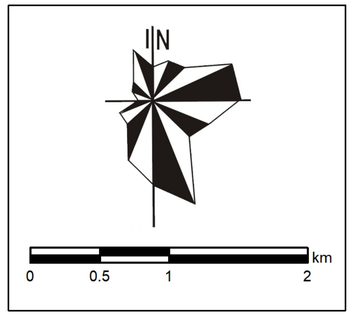

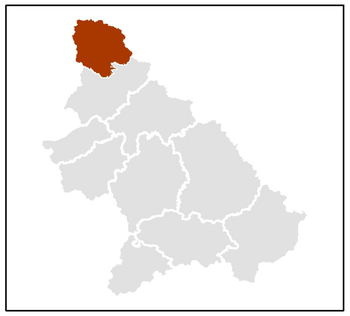

图 例

- 省道
- 乡道
- 村道
- 停车场
- 加油站
- 公交站点
- 公交换乘站
- 规划范围
- 区界
- 镇界
- 村界

组织编制单位：店子镇人民政府

中国城市规划设计研究院　华夏空间规划院（北京）有限公司　制图

枣庄市山亭区店子镇国土空间规划（2021-2035年）

公共服务设施规划图

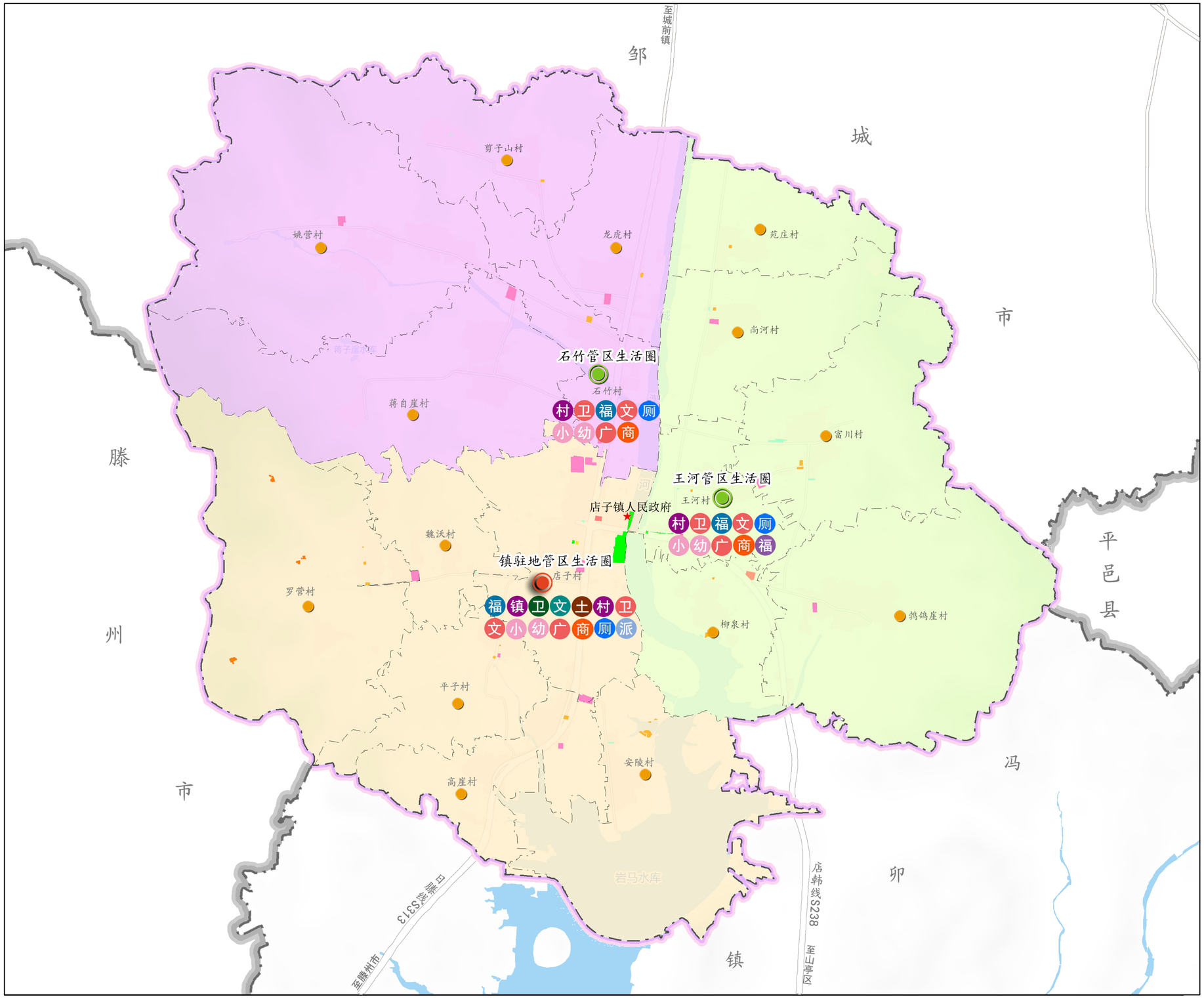

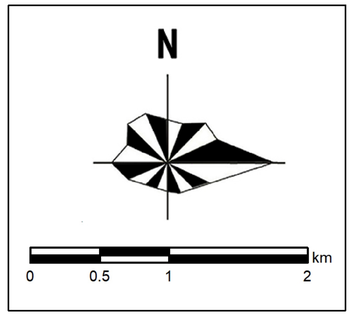

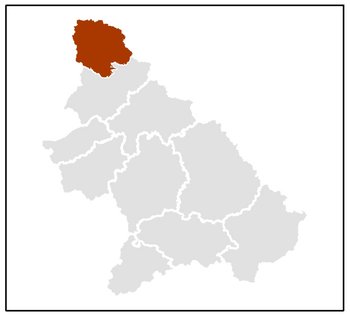

图 例

- 镇政府
- 卫生院
- 镇级文化站
- 国土资源所
- 派出所
- 村委会
- 卫生室
- 村级文化站
- 小学
- 幼儿园
- 体育设施（广场）
- 商业设施
- 公共厕所
- 店子镇福利院
- 规划范围
- 区界
- 镇界
- 村界
- 城镇社区服务设施用地
- 农村社区服务设施用地
- 文化用地
- 教育用地
- 医疗卫生用地
- 社会福利用地
- 公园绿地
- 广场绿地

组织编制单位：店子镇人民政府

中国城市规划设计研究院　华夏空间规划院（北京）有限公司　制图

枣庄市山亭区店子镇国土空间规划（2021-2035年）

镇区国土空间规划分区图

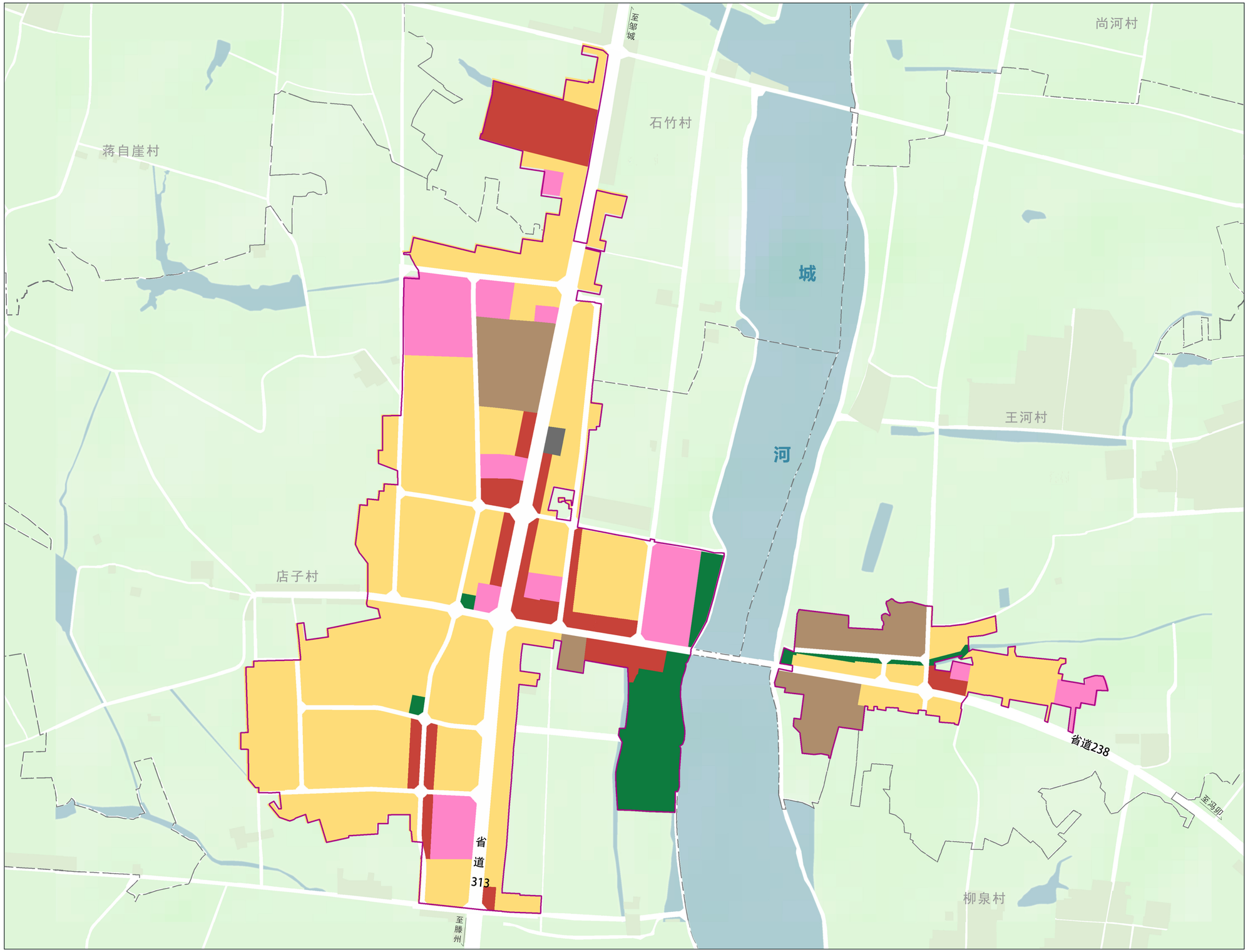

图　例

- 居住生活区
- 综合服务区
- 商业商务区
- 工业发展区
- 绿地休闲区
- 交通枢纽区
- 陆地水域
- 主要道路
- 镇域边界
- 村庄边界
- 城镇开发边界（镇区范围）

N

0　75　150　300　450　米

组织编制单位：店子镇人民政府

中国城市规划设计研究院　华夏空间规划院（北京）有限公司　制图

枣庄市山亭区店子镇国土空间规划（2021-2035年）

镇区空间结构规划图

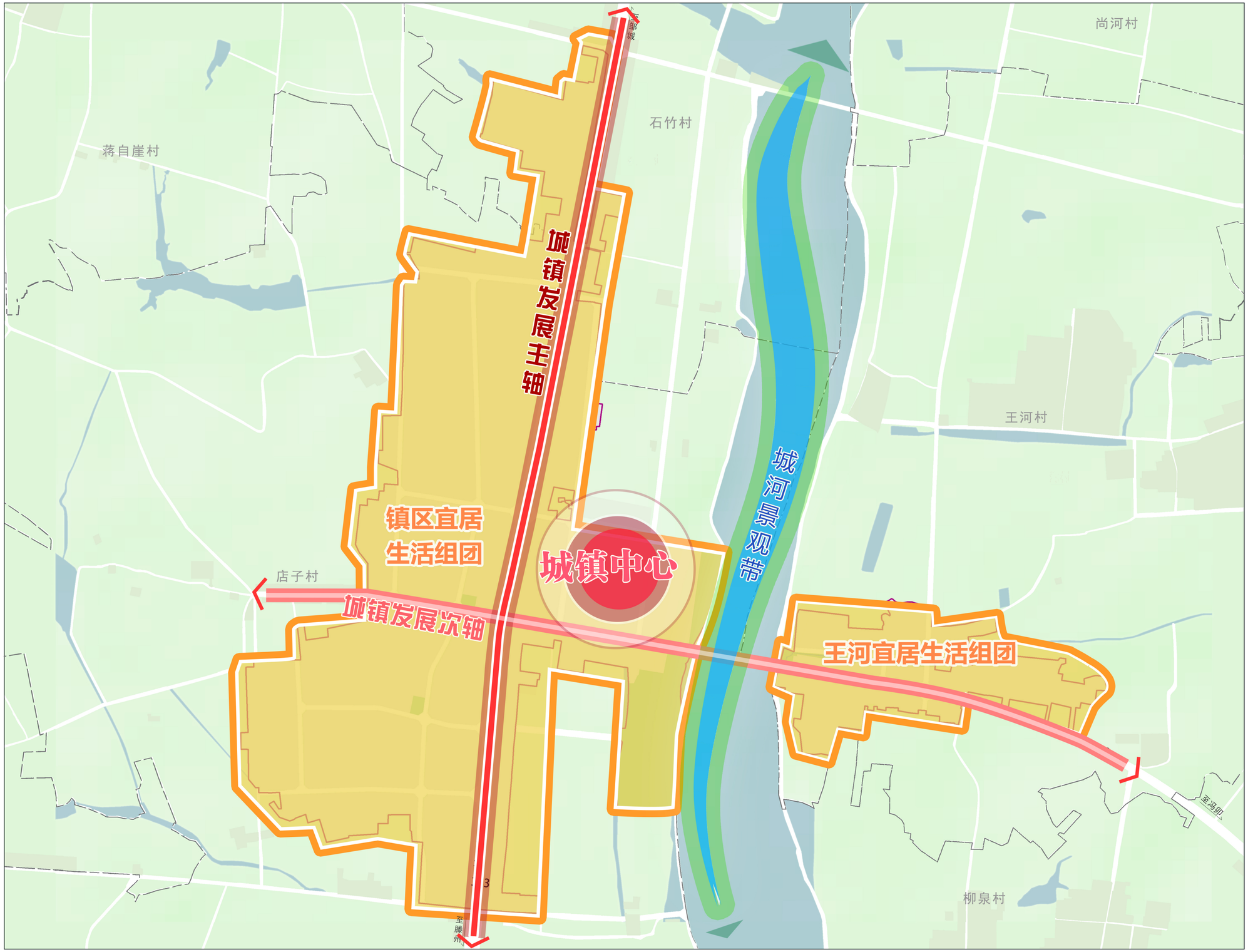

图　例

- 宜居生活组团
- 城镇发展主轴
- 城镇发展次轴
- 滨河景观带
- 城镇中心
- 陆地水域
- 主要道路
- 镇域边界
- 村庄边界
- 城镇开发边界（镇区范围）

N

0　75　150　300　450 米

组织编制单位：店子镇人民政府

中国城市规划设计研究院　华夏空间规划院（北京）有限公司　制图