枣庄市山亭区水泉镇国土空间规划（2021-2035年）

国土空间控制线规划图

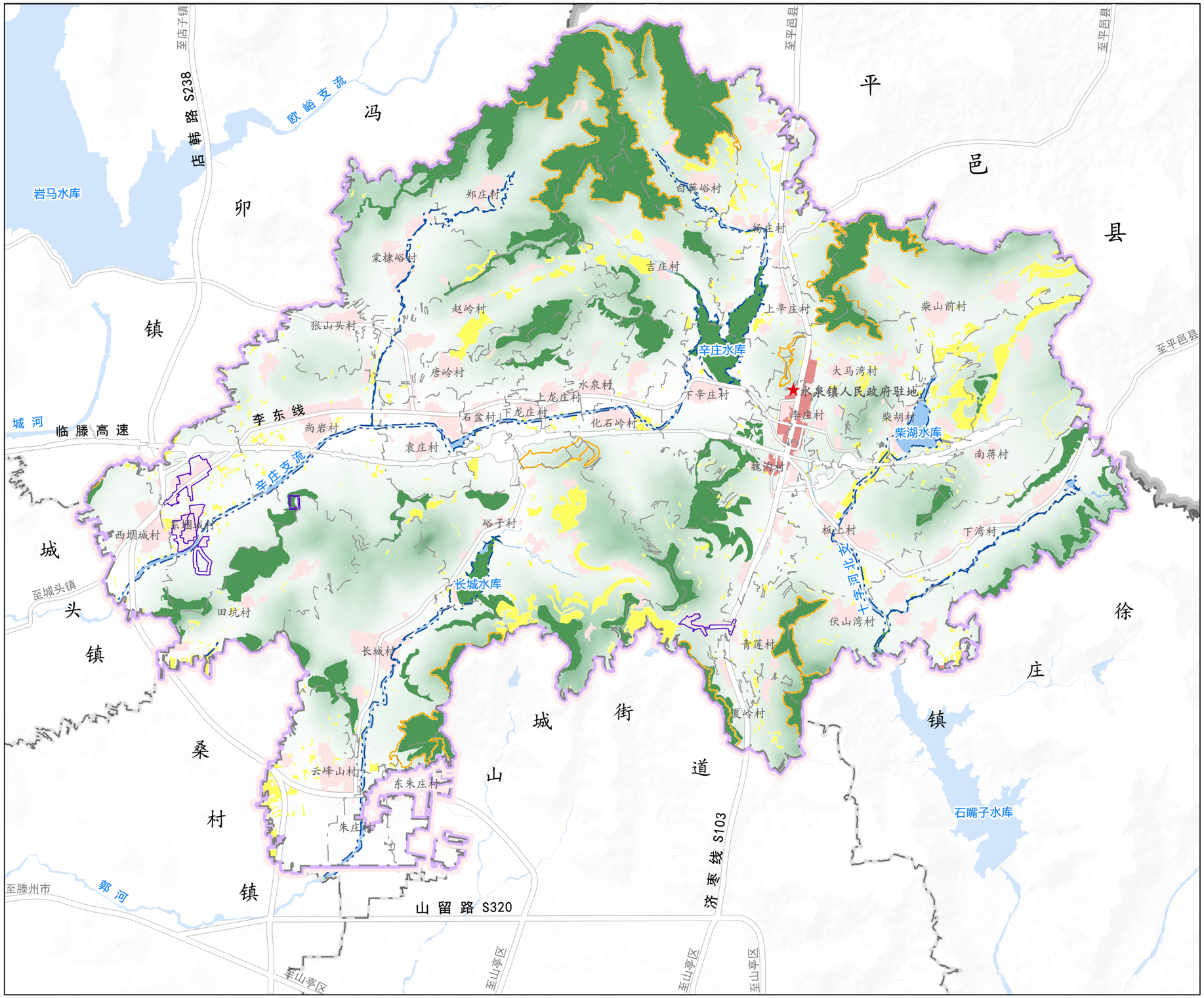

图 例

- 永久基本农田
- 生态保护红线
- 城镇开发边界
- 洪涝风险控制线
- 历史文化保护线
- 山体保护线
- 规划范围
- 区界
- 镇界
- 村界

组织编制单位：水泉镇人民政府

中国城市规划设计研究院　华夏空间规划院（北京）有限公司　制图

枣庄市山亭区水泉镇国土空间规划（2021-2035年）

综合交通规划图

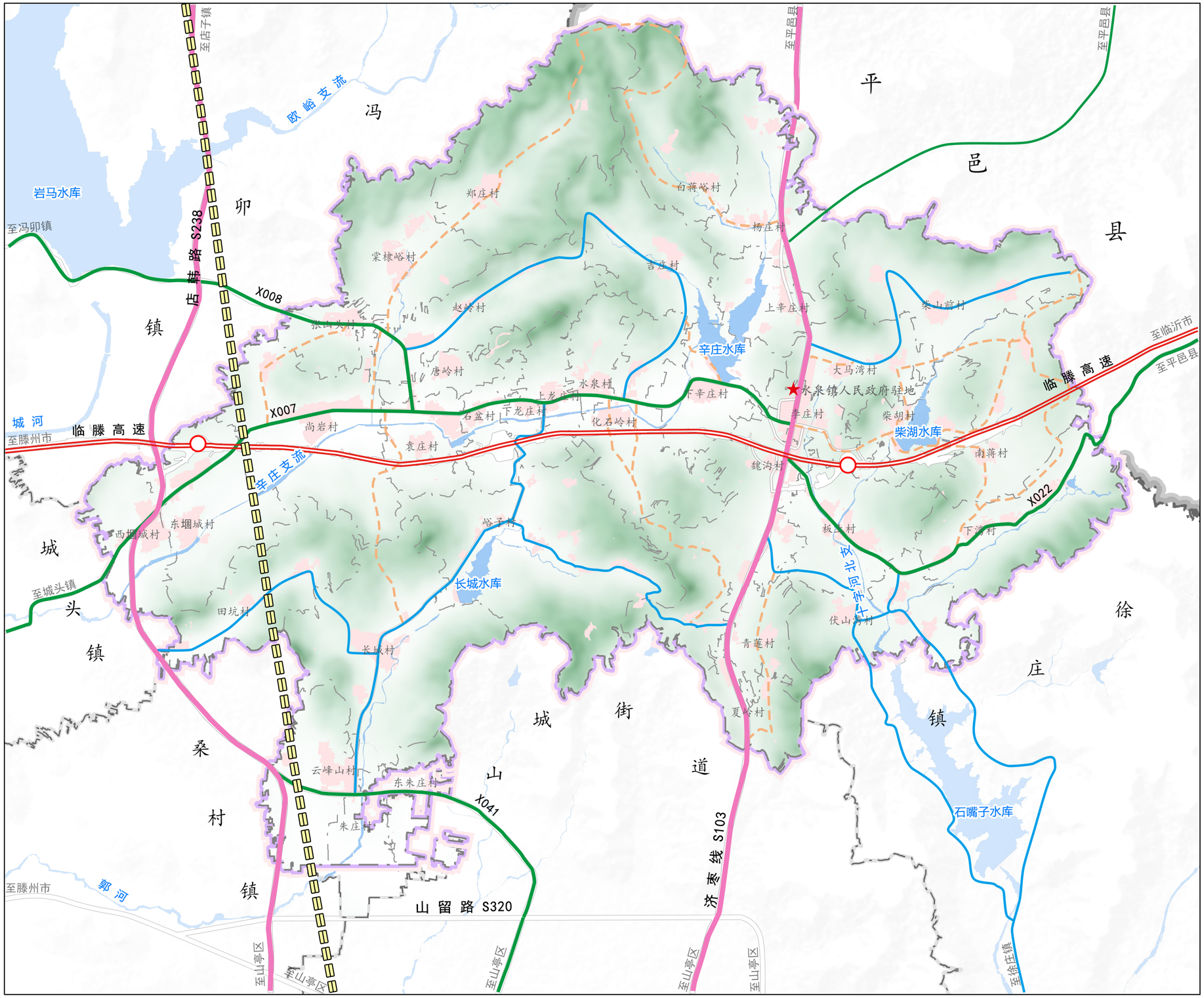

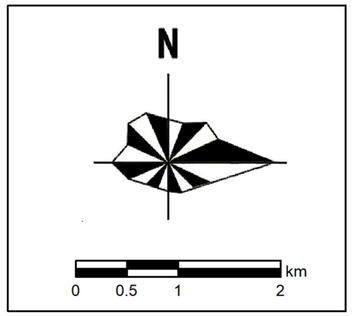

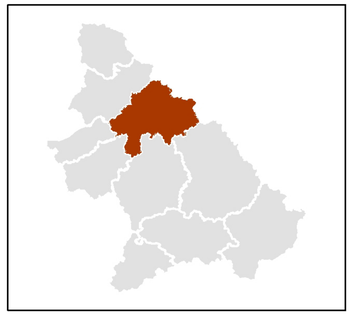

图 例

- 高速出入口
- 规划泰枣高速
- 高速公路
- 省道
- 县道
- 乡道
- 村道
- 规划范围
- 区界
- 镇界
- 村界

组织编制单位：水泉镇人民政府

中国城市规划设计研究院　华夏空间规划院（北京）有限公司　制图

枣庄市山亭区水泉镇国土空间规划（2021-2035年）

公共服务设施规划图

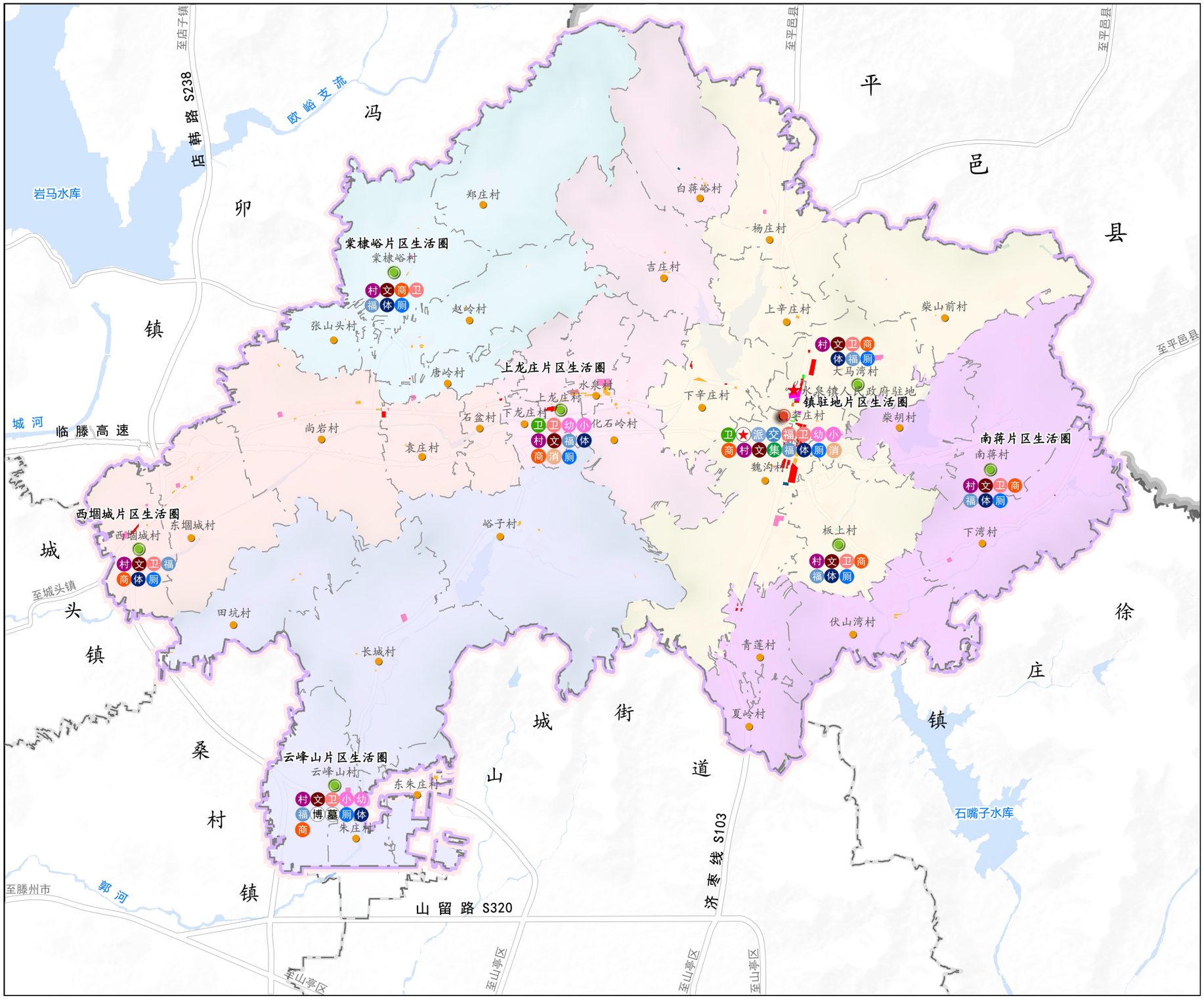

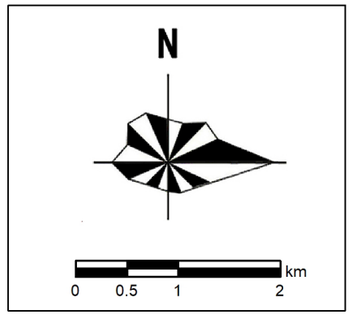

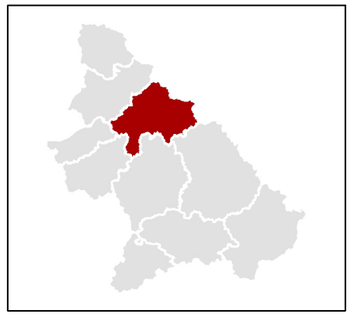

图 例

镇政府	城镇社区服务设施用地
村委会	农村社区服务设施用地
村级文化站点	机关团体用地
派出所	文化用地
交管所	教育用地
卫生院	医疗卫生用地
卫生室	社会福利用地
福利院	商业服务业用地
农村养老服务设施	公园绿地
小学	广场用地
幼儿园	
集贸市场	
商业设施	
博物馆	
公墓	
体育设施（广场）	
公共厕所	
消防站	
规划范围	
区界	
镇界	
村界	

组织编制单位：水泉镇人民政府

中国城市规划设计研究院　华夏空间规划院（北京）有限公司　制图

枣庄市山亭区水泉镇国土空间规划（2021-2035年）

国土空间规划分区图

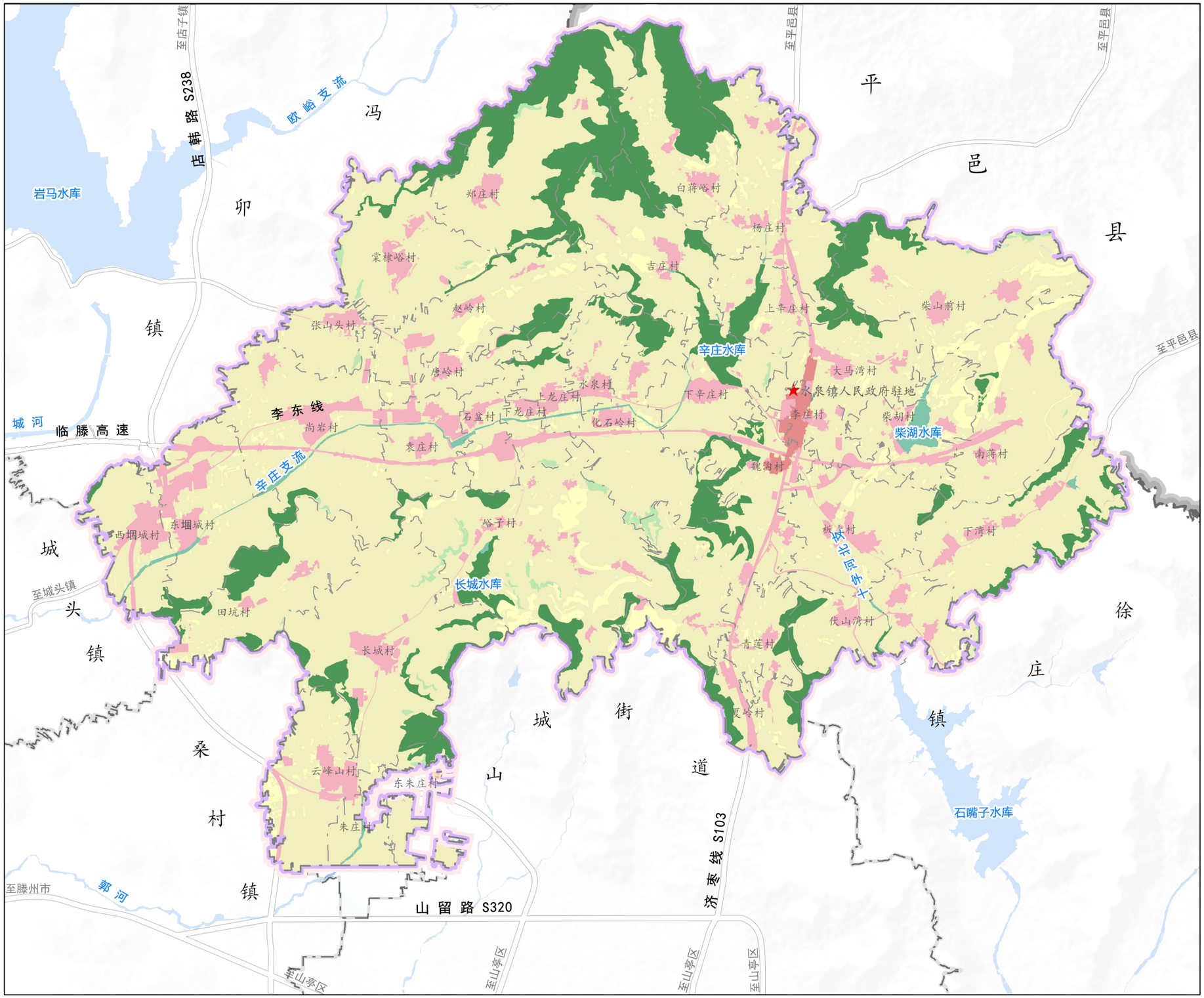

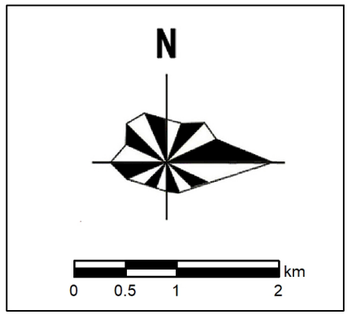

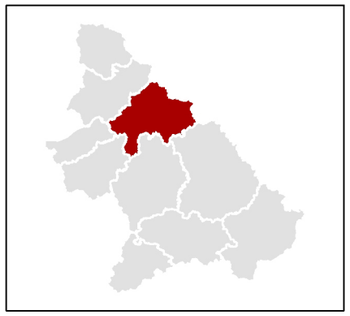

图　例

- 生态保护区
- 生态控制区
- 农田保护区
- 城镇集中建设区
- 村庄建设区
- 一般农业区
- 林业发展区
- 规划范围
- 区界
- 镇界
- 村界

组织编制单位：水泉镇人民政府

中国城市规划设计研究院　华夏空间规划院（北京）有限公司　制图

枣庄市山亭区水泉镇国土空间规划（2021-2035年）

镇区空间结构规划图

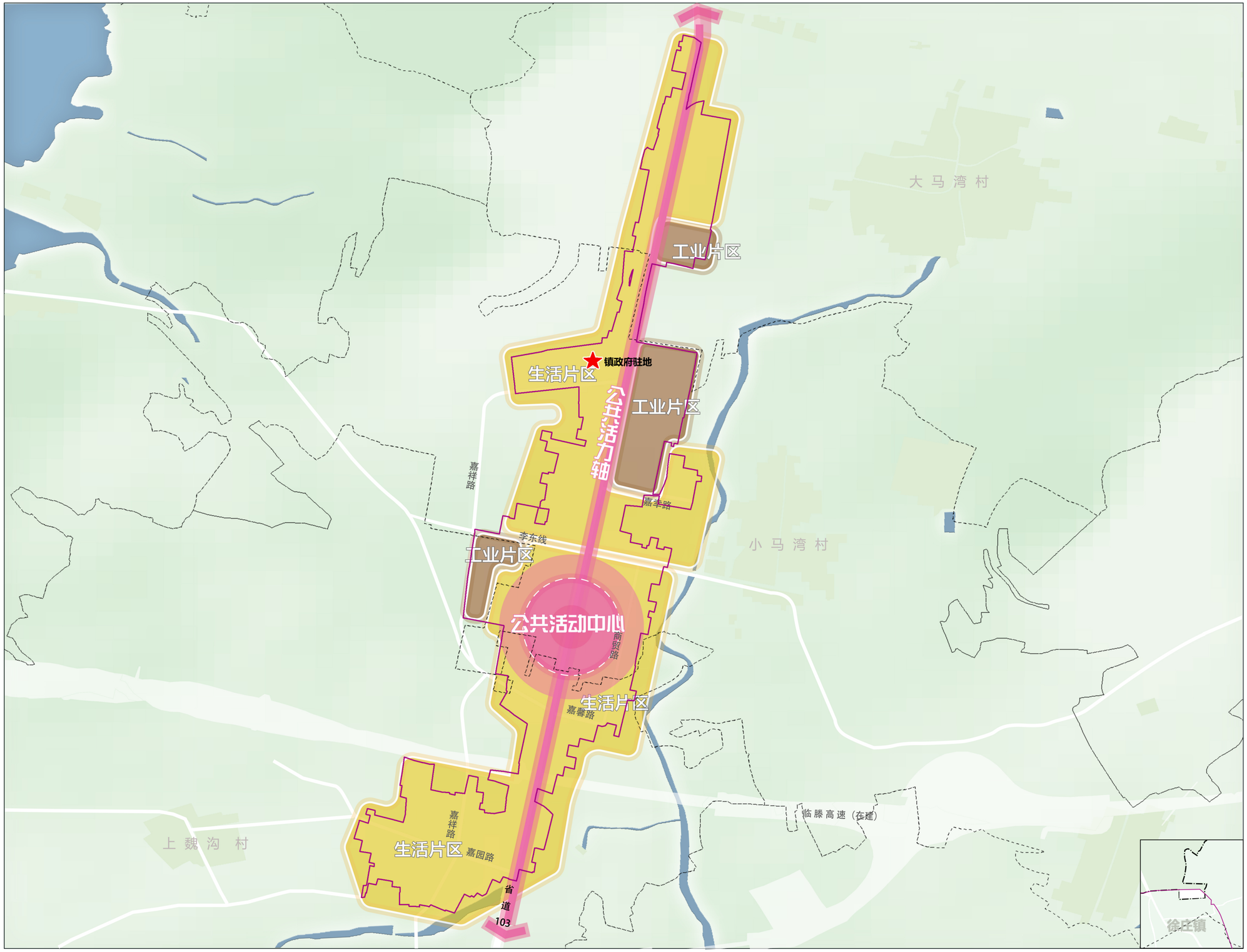

图 例

- 公共活力中心
- 生活片区
- 产业片区
- 公共活力轴
- 陆地水域
- 主要道路
- 镇域边界
- 村庄边界
- 城镇开发边界/镇区范围

N

0 125 250 500 米

组织编制单位：水泉镇人民政府

中国城市规划设计研究院　华夏空间规划院（北京）有限公司　制图

枣庄市山亭区水泉镇国土空间规划（2021-2035年）

镇区国土空间规划分区图

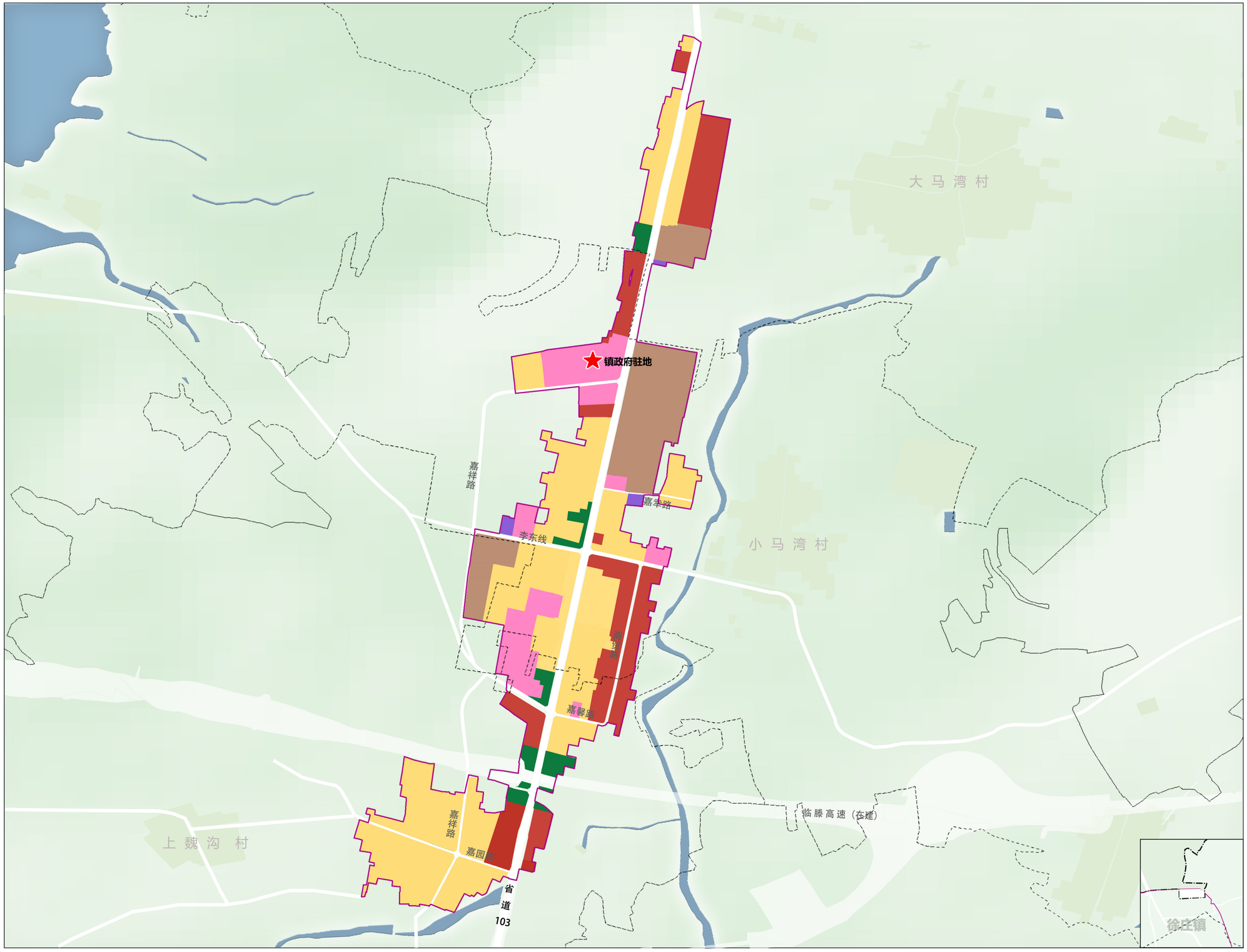

图　例

- 居住生活区
- 综合服务区
- 商业商务区
- 工业发展区
- 物流仓储区
- 绿地休闲区
- 战略预留区
- 陆地水域
- 主要道路
- 镇域边界
- 村庄边界
- 城镇开发边界/镇区范围

N

0　125　250　500 米

组织编制单位：水泉镇人民政府

中国城市规划设计研究院　华夏空间规划院（北京）有限公司　制图